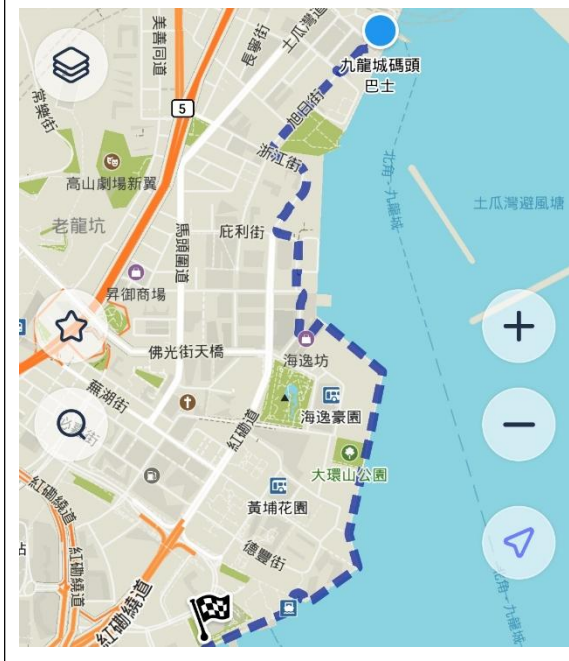




開心路線補充參考資料：

路段	檢查站	往	距離(約 60 公里)
1	九龍文理新校	九龍寨城公園 (經九龍文理舊校及摩士)	3.5 公里
2	九龍寨城公園	九龍城碼頭	2.3 公里
3	九龍城碼頭	紅磡碼頭 (經小輪往北角)	2.9 公里
4	北角碼頭	天后(金殿大廈)	3.7 公里
5	天后	寶雲道(萬茂里舊址)	5.6 公里
6	寶雲道	山頂	3.7 公里
7	山頂	盧吉道	2.2 公里
8	盧吉道	田灣	4.5 公里
9	田灣	灣仔峽	4.5 公里
10	灣仔峽	黃泥涌	3.4 公里
11	黃泥涌	寶馬山	5.2 公里
12	寶馬山	大風坳	3 公里
13	大風坳	大潭篤	2.2 公里
14	大潭篤水塘	土地灣	6.4 公里
15	土地灣	香港文理 (經龍脊)	6 公里

<p>路段 1 (九龍文理至九龍寨城公園)</p> <p>全長約 3.5 公里 · 市區 · 街道</p> <p>景點: 九龍文理新校 · 新崗蒲舊校 · 摩士公園 · 九龍寨城公園</p>	<p>路段 2 (九龍寨城至九龍城碼頭)</p> <p>全長約 2.3 公里市區、街道</p> <p>景點: 九龍城、宋王台、魚尾石公園</p>

<p>路段 3 (九龍城碼頭至紅磡碼頭)</p>	<p>路段 4 (北角碼頭至天后)</p>
<p>景點: 紅磡海濱公園</p>	<p>景點: 金殿大廈 · 油街實現 · 東海岸公園</p>
<p>全長約 2.9 公里 · 市區 · 街道</p>	<p>全長約 3.7 公里 · 市區 · 街道</p>
	

<p>路段 5 (金殿大廈至寶雲道)</p>	<p>路段 6 (寶雲道至山頂)</p>
<p>景點: 灣仔海濱公園 · 添馬公園 · 萬茂里舊校 · 寶雲道</p>	<p>景點: 漆咸徑 · 山頂廣場</p>
<p>全長約 5.6 公里 · 市區 · 街道</p>	<p>全長約 3.7 公里 · 山徑</p>
	

<p>路段 7 (山頂盧吉道)</p>	<p>路段 8 (督吉道至田灣)</p>
<p>景點: 維港風景</p>	<p>景點: 薄扶林水塘及郊野公園</p>
<p>全長約 3.2 公里 · 緩步徑</p>	<p>全長約 4.7 公里 · 山徑</p>
	

<p>路段 9 (田灣至灣仔峽)</p>	<p>路段 10 (灣仔峽至黃泥涌)</p>
<p>景點: 香港仔水塘</p>	<p>景點: 黃泥涌水塘</p>
<p>全長約 4.7 公里 · 山徑</p>	<p>全長約 3.7 公里 · 山徑</p>
	

<p>路段 11 (黃泥涌至寶馬山)</p>	<p>路段 12 (寶雲道至大風坳)</p>
<p>景點: 金督馳馬徑·舊石礦場·維港風景</p>	<p>景點: 郊遊徑</p>
<p>全長約 5.2 公里·山徑</p>	<p>全長約 3.5 公里·山徑</p>

<p>路段 13(大風坳至大潭篤)</p>	<p>路段 14(大潭篤至土地灣)</p>
<p>景點: 大潭水塘文物徑</p>	<p>景點: 大潭灣·瀾泥灣·土地灣·及赤柱半島風景</p>
<p>全長約 4.5 公里·山徑</p>	<p>全長約 7.1 公里·山徑</p>

<p>路段 5 (土地灣至龍脊)</p>	
<p>景點: 龍脊 · 柴灣香港文理</p>	
<p>全長約 5.7 公里 · 山徑</p>	